

Factura

LUIS FIDEL, AJANEL SACOR
Nit Emisor: 27770168
LUIS FIDEL AJANEL SACOR
5 CALLE SAN CRISTOBAL II 14-75 COLONIA VISTA AL VALLE SEC.
B-7, zona 8, Mixco, GUATEMALA
NIT Receptor: 3440958
Nombre Receptor: INSTITUTO GEOGRAFICO NACIONAL, INGENIERO
ALFREDO OBIOLS GOMEZ
Dirección comprador: AVENIDA LAS AMÉRICAS 5-76 ZONA 13,
GUATEMALA

NÚMERO DE AUTORIZACIÓN:
6B8C1829-0B5E-4EE2-9EAB-0D5C13EA3216
Serie: 6B8C1829 Número de DTE: 190729954
Numero Acceso:

Fecha y hora de emision: 30-jun-2025 09:23:42
Fecha y hora de certificación: 02-jun-2025 09:23:42

Moneda: GTQ

#No	B/S	Cantidad	Descripcion	P. Unitario con IVA (Q)	Descuentos (Q)	Otros Descuentos(Q)	Total (Q)	Impuestos	
1	Servicio	1	Pago de honorarios por servicios técnicos prestados al Instituto Geográfico Nacional, Ingeniero Alfredo Obiols Gómez del Ministerio de Agricultura, Ganadería y Alimentación durante el periodo correspondiente del 01 de junio del 2025 al 30 de junio del 2025, según Contrato Administrativo número 2025- 202-1-2-21, Acuerdo Ministerial de Aprobación número RH-029-202-1- 2025.	10,000.00	0.00	0.00	10,000.00	IVA	1,071.428571
TOTALES:					0.00	0.00	10,000.00	IVA	1,071.428571

CANCELADO

* Sujeto a pagos trimestrales ISR

Datos del certificador
Superintendencia de Administracion Tributaria NIT: 16693949



Razón: que se registra para hacer constar que la factura que precede, Serie 6B8C1829 Número de DTE: 190729954 de fecha 30 de junio del 2025 emitida por Luis Fidel Ajanel Sacor, ampara el pago por servicios técnicos; correspondiente al mes de junio de 2025, según contrato Administrativo número 2025-202-1-2-21 y Acuerdo Ministerial de Aprobación número RH-029-202-1-2025 Conste. Guatemala, 30 de junio del 2025.

F. 
Luis Fidel Ajanel Sacor
DPI: 2352989050923



F. 
Firma y sello del Responsable de la Verificación de los Servicios Contratados
Ing. Vinicio Robles Perelra
Jefe de la División de Fotogrametría
Instituto Geográfico Nacional
Ingeniero Alfredo Obiols Gomez


Ing. Agr. Daunno Walther Chew Davila
Director
Instituto Geográfico Nacional -IGN-
F. _____

Contribuyendo por el país que todos queremos"

	Identificador Documento del Verificador Integrado No: 1748880652007	Fecha de Generación: Jun 2, 2025, 10:10 AM
Detalle de Documentos		
Tipo Documento:	FEL	
Fecha Emisión:	30/06/2025 09:23:42	
Emisor:	27770168	
Agente de Retención:	No es agente de retención.	
Establecimiento:	LUIS FIDEL AJANEL SACOR	
Receptor:	3440958-INSTITUTO GEOGRAFICO NACIONAL, INGENIERO ALFREDO OBIOLS GOMEZ	
Monto Total:	GTQ GTQ 10000.000000	
No. de Acceso:	0	
Autorización:	6B8C1829-0B5E-4EE2-9EAB-0D5C13EA3216	
Serie:	6B8C1829	
Número del DTE:	190729954	
Acuse de recibido:	FCID202520250602T09:23:4206:006B8C18290B5E4EE29EAB0D5C13EA3216	
Fecha de la consulta:	02/06/2025 10:10:49	
Estado:	Activo	
Asociado a una garantía mobiliaria:	No	



SITUACIÓN DEL CONTRIBUYENTE:

NO PRESENTA INCUMPLIMIENTOS



AI 02/06/2025 10:10:58 AM

CONTRIBUYENTE Y/O EMISOR	
NIT	27770168
NOMBRE	LUIS FIDEL, AJANEL SACOR
RESUMEN	
TIPO DE INCUMPLIMIENTO	
¡FELICITACIONES! NO PRESENTA INCUMPLIMIENTOS TRIBUTARIOS	
El no presentar incumplimientos, no garantiza que el contribuyente pueda obtener la "Solvencia Fiscal", ya que el proceso de emisión de la misma, considera otras obligaciones no incluidas en el Verificador Integrado.	

Para actualizar tus Datos de RTU, así como verificar el detalle de las declaraciones presentadas puedes hacerlo en Agencia Virtual ingresando Usuario y Contraseña, si aún no tienes tu contraseña, ingresa a <https://portal.sat.gob.gt/portal/> selecciona Agencia Virtual en la opción "Solicitar Usuario", luego preséntate a una Agencia u Oficina Tributaria o llama al Contac Center de la SAT, teléfono 1550.



Verifique la validez de la presente consulta

INFORME MENSUAL DE ACTIVIDADES REALIZADAS

No. Contrato Administrativo		2025-202-1-2-21
No. de Acuerdo Ministerial de Aprobación de Contrato:		RH-029-202-1-2025
Tipo de Servicios:		Técnicos
Nombres y apellidos de la persona contratista:		Luis Fidel Ajanel Sacor
Plazo de Contratación	Del: 02/01/2025	Al: 30/06/2025
Período de este Informe:	Del: 01/06/2025	Al: 30/06/2025
Monto a Pagar: Diez mil quetzales con 00/100		Q.10,000.00
Prestados en:		Instituto Geográfico Nacional, Ingeniero Alfredo Obiols Gómez

Señora Ministra de Agricultura, Ganadería y Alimentación:

A continuación, se detallan las actividades y avances gestionados durante el periodo de la contratación:


Descripción de actividades según TDR	Informes de actividades realizadas	Avance	
		Cuantitativo	Cualitativo
1) Servicios técnicos para colaborar en recibir capacitación sobre sistemas de información geográfica para aplicarlo en la división de fotogrametría.	Colaboré con servicios Técnicos con recibir capacitación sobre introducción a los SIG Módulo9: Cartografía y Visualización , desarrollar habilidades en la creación de mapas efectivos y visualizaciones geoespaciales que incluye lo siguiente: a) Principios de cartografía b) Diseño y edición de mapas en arcGIS c) Creación de mapas temáticos.	100%	Finalizado
2) Servicios técnicos para colaborar en el proceso de elaboración de la base de datos geográfica del uso del suelo de la costa sur, Fase	Colaboré con servicios Técnicos con el Análisis y Edición del Mapa . Finalmente se realizó un análisis del mapa para identificar posibles errores o áreas de mejora, editándose y	100%	Finalizado

	ajustando donde era necesario en la zona de estudio.		
3) Servicios técnicos para colaborar con actividades relacionadas a la generación de curvas de nivel mediante GIS para el mapa asignado a través del modelo de elevación digital (DEM) con extensión Shape.	Colaboré con servicios Técnicos en el traslado de las curvas recién generadas para ser utilizado en la elaboración del mapa de línea del área urbana del municipio de Unión Cantinil del departamento de Huehuetenango.	100%	Finalizado
4) Servicios técnicos para colaborar en el proceso de escaneo semifotogramétrico digital de fotografía aérea antigua de áreas asignadas, además de la ubicación geográfica de dicho escaneo.	Colaboré con servicios Técnicos en la ubicación geográfica en google earth de las imágenes recién escaneadas de las fotografías de película antigua de la zona urbana del municipio de San Cristóbal Verapaz del departamento de Alta Verapaz.	100%	Finalizado
5) Otras actividades relacionadas con el servicio contratado o que le sean asignadas por la autoridad superior.	Colaboré con servicios Técnicos en el mes de junio del 2025 con: _Atención al usuario sobre dudas de los productos fotogramétricos y el proceso técnico de localización de Información cartográfica solicitados en el Área de Mercadeo y Ventas. _Continuar con reunir información y elaborar informes sobre el Diagnostico en oficinas del IGN., a solicitud de la	100%	Finalizado

	<p>Dirección a través del Jefe de Geodesia.</p> <p>_Asistencia a reuniones varias dentro de las instalaciones del IGN cuando se necesite a solicitud de la jefatura de la división de Fotogrametría.</p> <p>_Asistencia a reuniones del Consejo Científico para tratar diferentes proyectos en áreas de riesgo según acuerdo gubernativo No.79-2001 a solicitud del INSIVUMEH al IGN como miembro del Consejo Científico.</p>	100%	Finalizado
--	-------------------------------------------------------------------------------------------------------------------------------------------------------------------------------------------------------------------------------------------------------------------------------------------------------------------------------------------------------------------------------------------------------------------------------	------	------------

El presente informe describe lo actuado por el suscrito en cumplimiento a las actividades desarrolladas durante el periodo de la contratación, y acorde a los términos de referencia de la misma.


Atentamente,

(F) 
 Luis Fidel Ajanel Sacor
 DPI: 2352989050923
 Celular: 50010252.

Se hace constar que las actividades descritas en este informe responden a lo estipulado en el contrato administrativo y sus respectivos términos de referencia, y se encuentran recibidos de conformidad, por lo que autorizo a quién corresponda, para que procedan al trámite de pago de los honorarios correspondientes.

(F) 
 Firma y sello del Responsable de la Verificación de los Servicios Contratados

Ing. Vinicio Robles Pereira
 Jefe de la División de Fotogrametría
 Instituto Geográfico Nacional
 Ingeniero Alfredo Obols Gomez

(F) 
 Ing. Agr. Daunno Walther Chew Dávila
 Director
 Instituto Geográfico Nacional -IGN-

INFORME FINAL DE ACTIVIDADES REALIZADAS

No. Contrato Administrativo		2025-202-1-2-21
No. de Acuerdo Ministerial de Aprobación de Contrato:		RH-029-202-1-2025
Tipo de Servicios:		Técnicos
Nombres y apellidos de la persona contratista:		Luis Fidel Ajanel Sacor
Plazo de Contratación	Del: 02/01/2025	Al: 30/06/2025
Período de este Informe:	Del: 02/01/2025	Al: 30/06/2025
Monto a Pagar: Cincuenta y nueve mil seiscientos setenta y siete quetzales con 42/100		Q.59,677.42
Prestados en:		Instituto Geográfico Nacional, Ingeniero Alfredo Obiols Gómez

Señora Ministra de Agricultura, Ganadería y Alimentación:

A continuación, se detallan las actividades y avances gestionados durante el periodo de la contratación:

Descripción de actividades según TDR	Informes de actividades realizadas	Avance	
		Cuantitativo	Cualitativo
1) Servicios técnicos para colaborar en recibir capacitación sobre sistemas de información geográfica para aplicarlo en la división de fotogrametría.	Colaboré con servicios Técnicos del 02 de enero al 30 de junio de 2025 con recibir capacitación sobre introducción a los SIG que incluye los temas siguientes: Introducción al GIS, Geo Digitalización y Edición de Datos, Geo procesamiento GIS, Manejo de Datos Espaciales, Diseño y Simbolización de Mapas En GIS, Clasificación de Imágenes Satelitales, Georreferenciación e Importación de Datos de CAD a GIS, Cartografía y Visualización de mapas.	100%	Finalizado

2) Servicios técnicos para colaborar en el proceso de elaboración de la base de datos geográfica del uso del suelo de la costa sur, Fase Uno.	Colaboré con servicios Técnicos del 02 de enero al 30 de junio de 2025 con: Obtención de Imágenes Satelitales de la zona de estudio, Corrección Radiométrica y Geométrica de las imágenes Satelitales, Clasificación de la Imagen, Validación de la Clasificación, Generación del Mapa, Análisis y Edición del Mapa. en la zona de estudio.	100%	Finalizado
3) Servicios técnicos para colaborar con actividades relacionadas a la generación de curvas de nivel mediante GIS para el mapa asignado a través del modelo de elevación digital (DEM) con extensión Shape.	Colaboré con servicios Técnicos del 02 de enero al 30 de junio de 2025 en localización del archivo DEM, configuración del programa Gis, Edición del Modelo Digital de Elevación TIN, Generación de Curvas a Nivel a partir de un TIN, búsqueda de errores en la generación de las curvas del área urbana del municipio de Unión Cantinil del departamento de Huehuetenango.	100%	Finalizado
4) Servicios técnicos para colaborar en el proceso de escaneo semifotogramétrico digital de fotografía	Colaboré con servicios Técnicos del 02 de enero al 30 de junio de 2025 con el escaneo de fotografía aérea antigua	100%	Finalizado

aérea antigua de áreas asignadas, además de la ubicación geográfica de dicho escaneo.	para pasarlo de formato análogo a formato digital y ubicación geográfica en google earth del área urbana de los municipios de Panzos y San Cristóbal Verapaz del departamento de Alta Verapaz.	100%	Finalizado
5) Otras actividades relacionadas con el servicio contratado o que le sean asignadas por la autoridad superior.	<p>Colaboré con servicios Técnicos 02 de enero al 30 de junio de 2025 con: _Atención al usuario sobre dudas de los productos fotogramétricos y el proceso técnico de localización de Información cartográfica solicitados en el Área de Mercadeo y Ventas.</p> <p>_Reunir información y elaborar informes sobre el Diagnostico en oficinas del IGN., a solicitud de la Dirección a través del Jefe de Geodesia.</p> <p>_Asistencia a reuniones varias dentro de las instalaciones del IGN cuando se necesite a solicitud de la jefatura de la división de Fotogrametría.</p> <p>_Asistencia a reuniones del Consejo Científico para tratar diferentes proyectos en áreas de riesgo según acuerdo</p>	100%	Finalizado


	gubernativo No.79-2001 a solicitud del INSIVUMEH al IGN como miembro del Consejo Científico.	100%	Finalizado
--	----------------------------------------------------------------------------------------------	------	------------

Resultados de la prestación de los servicios:

- _ Capacitación a los SIG para aplicarlo en la División de Fotogrametría
- _ Elaboración de la base de datos geográfica del uso del suelo de la costa sur, Fase Uno
- _ Generación de curvas a nivel con GIS para el área urbana y rural de un municipio.
- _ Escaneo de fotografía aérea análoga a formato digital de municipios varios.
- _ Asistencia a reuniones internas para tratar temas varios del IGN por ausencia o delegación de la jefatura
- _ Asistencia por designación de subdirección a reuniones del Consejo Científico en INSIVUMEH en representación de IGN como miembro del Consejo Científico.
- _ Apoyo en la elaboración de actividades propias de la división de Fotogrametría.

El presente informe describe lo actuado por el suscrito en cumplimiento a las actividades desarrolladas durante el periodo de la contratación, y acorde a los términos de referencia de la misma.

Atentamente,



(F) 
 Luis Fidel Ajanel Sacor
 DPI: 2352989050923
 Celular: 50010252.

Se hace constar que las actividades descritas en este informe responden a lo estipulado en el contrato administrativo y sus respectivos términos de referencia, y se encuentran recibidos de conformidad, por lo que autorizo a quién corresponda, para que procedan al trámite de pago de los honorarios correspondientes.

(F) 

 Firma y sello del Responsable de la
 Verificación de los Servicios Contratados

Ing. Vinicio Robles Pereira
 Jefe de la División de Fotogrametría
 Instituto Geográfico Nacional
 Ingeniero Alfredo Oblols Gomez

(F) 

 Ing. Agr. Daunno Walther Obeso Davila
 Director
 Firma y sello del Director o Viceministro
 que suscribió el contrato administrativo